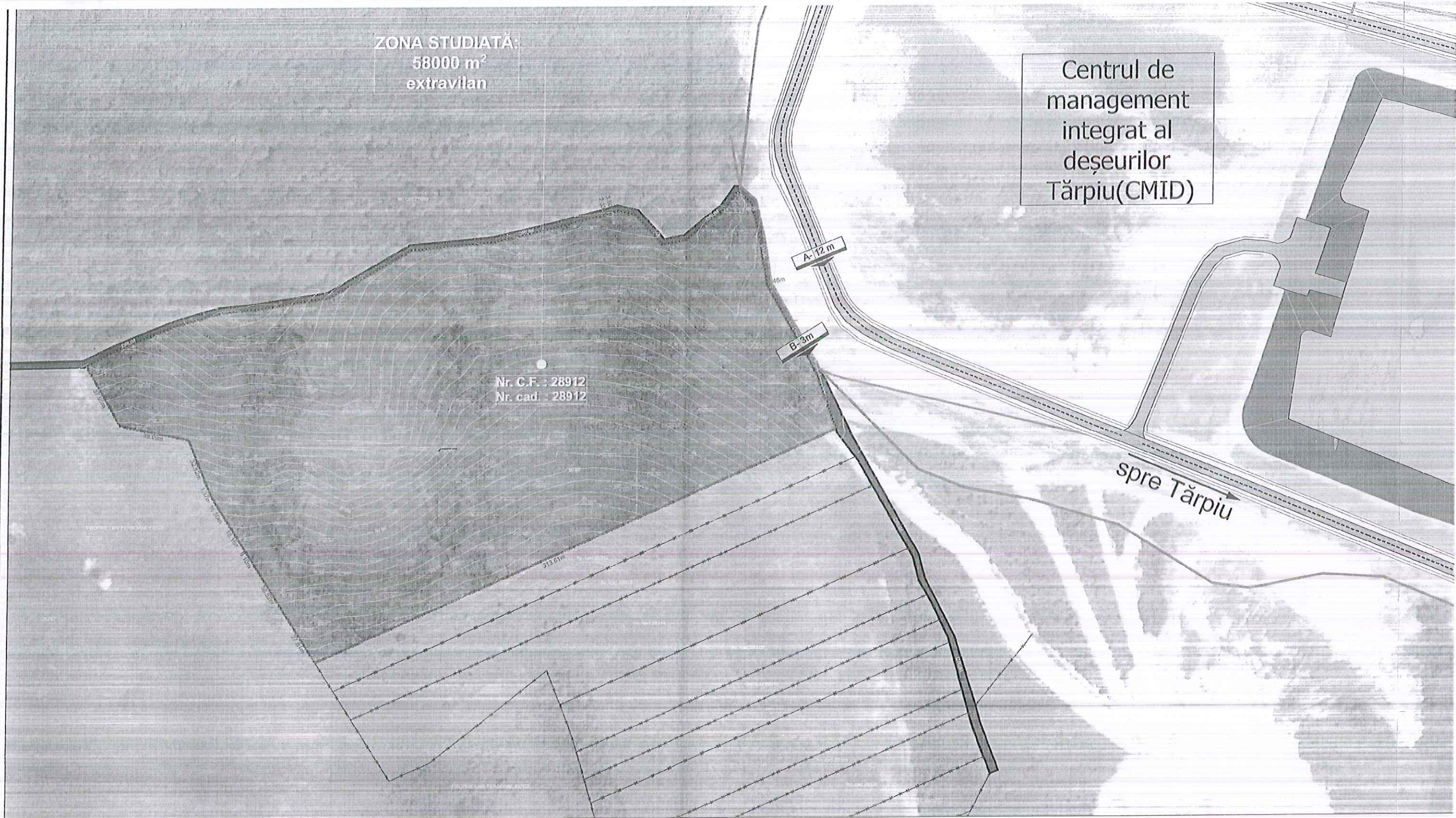






ZONA STUDIATĂ:  
58000 m<sup>2</sup>  
extravilan

Centrul de  
management  
integrat al  
deșeurilor  
Târpiu(CMID)



| Pct. | Nord (X)   | Est (Y)    | Pct. | Nord (X)   | Est (Y)    | Pct. | Nord (X)   | Est (Y)    | Pct. | Nord (X)   | Est (Y)    |
|------|------------|------------|------|------------|------------|------|------------|------------|------|------------|------------|
| 1    | 634415.562 | 452165.946 | 13   | 634434.319 | 451776.171 | 25   | 634492.641 | 451984.898 | 37   | 634513.820 | 452127.150 |
| 2    | 634389.734 | 452175.485 | 14   | 634447.438 | 451809.284 | 26   | 634496.904 | 452003.229 | 38   | 634494.251 | 452131.855 |
| 3    | 634262.630 | 451888.784 | 15   | 634448.838 | 451814.153 | 27   | 634500.465 | 452018.544 | 39   | 634489.136 | 452132.749 |
| 4    | 634286.027 | 451873.759 | 16   | 634454.641 | 451834.342 | 28   | 634504.163 | 452032.871 | 40   | 634471.184 | 452135.885 |
| 5    | 634316.760 | 451854.022 | 17   | 634456.278 | 451853.266 | 29   | 634507.525 | 452045.894 | 41   | 634468.757 | 452136.309 |
| 6    | 634324.416 | 451849.106 | 18   | 634457.948 | 451864.207 | 30   | 634508.200 | 452048.119 | 42   | 634455.215 | 452144.142 |
| 7    | 634339.695 | 451839.293 | 19   | 634462.613 | 451894.770 | 31   | 634509.797 | 452053.384 | 43   | 634447.387 | 452148.671 |
| 8    | 634353.583 | 451830.375 | 20   | 634466.341 | 451901.234 | 32   | 634507.441 | 452063.154 | 44   | 634420.981 | 452163.945 |
| 9    | 634354.848 | 451829.840 | 21   | 634478.589 | 451922.471 | 33   | 634490.952 | 452078.227 |      |            |            |
| 10   | 634385.080 | 451817.063 | 22   | 634488.459 | 451939.585 | 34   | 634493.631 | 452091.516 |      |            |            |
| 11   | 634393.079 | 451778.797 | 23   | 634488.972 | 451945.140 | 35   | 634510.709 | 452112.732 |      |            |            |
| 12   | 634425.813 | 451759.598 | 24   | 634491.640 | 451974.050 | 36   | 634520.120 | 452119.210 |      |            |            |

S=58000mp

### BILANȚUL TERITORIAL - SITUAȚIA EXISTENTĂ

| Zona studiată                 | Suprafața (mp) | Amplasament       |
|-------------------------------|----------------|-------------------|
| Teren extravilan              | 58000          | extravilan        |
| <b>Total teren extravilan</b> | <b>58000</b>   | <b>extravilan</b> |

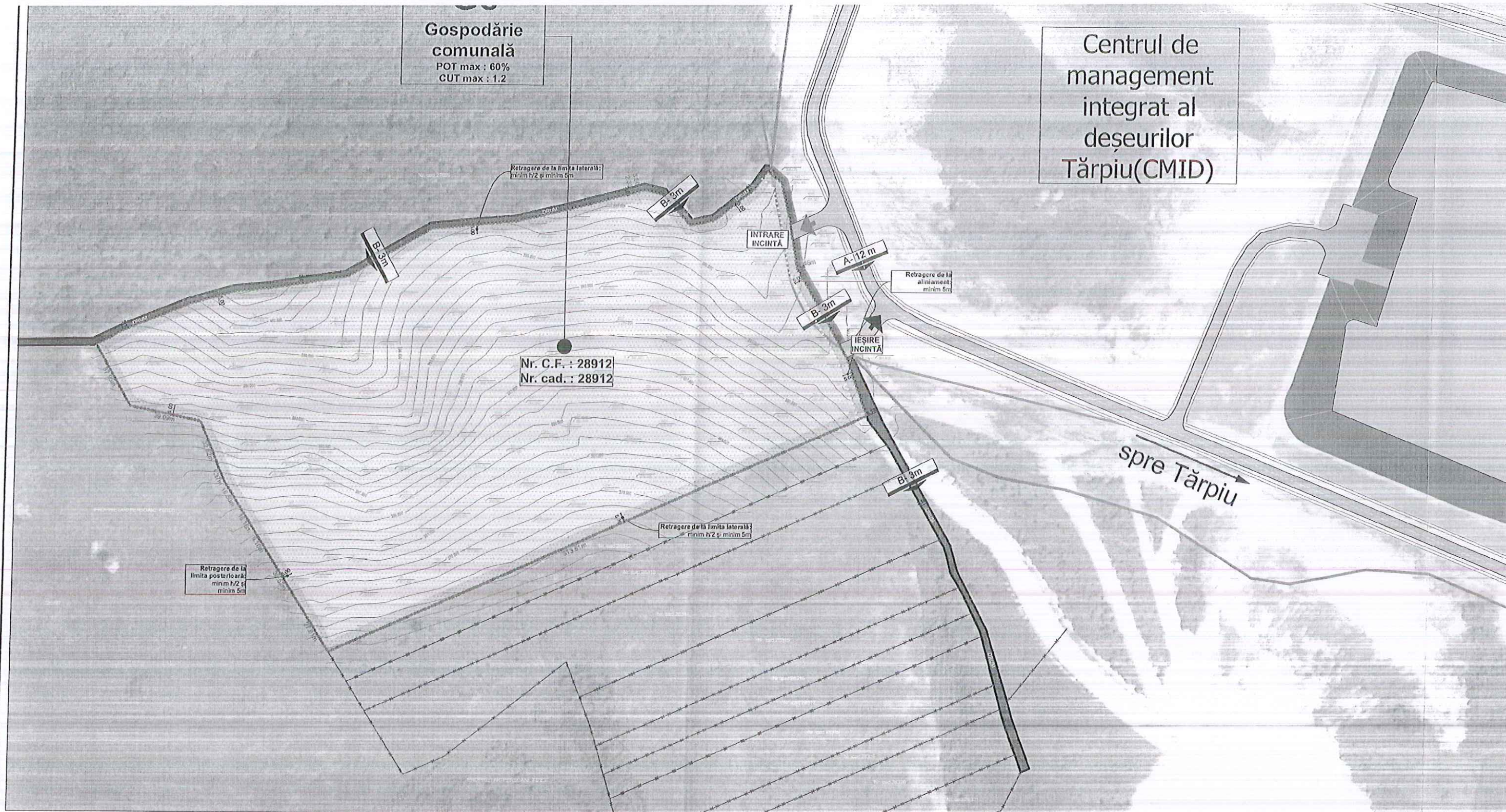


**Gospodărie comunală**

POT max : 60%

CUT max : 1.2

**Centrul de management integrat al deșeurilor Târpiu(CMID)**



| Pct. | Nord (X)   | Est (Y)    | Pct. | Nord (X)   | Est (Y)    | Pct. | Nord (X)   | Est (Y)    | Pct. | Nord (X)   | Est (Y)    |
|------|------------|------------|------|------------|------------|------|------------|------------|------|------------|------------|
| 1    | 634415.562 | 452165.946 | 13   | 634434.319 | 451776.171 | 25   | 634492.641 | 451984.898 | 37   | 634513.820 | 452127.150 |
| 2    | 634389.734 | 452175.485 | 14   | 634447.438 | 451809.284 | 26   | 634496.904 | 452003.229 | 38   | 634494.251 | 452131.855 |
| 3    | 634262.630 | 451888.784 | 15   | 634448.838 | 451814.153 | 27   | 634500.465 | 452018.544 | 39   | 634489.136 | 452132.749 |
| 4    | 634286.027 | 451873.759 | 16   | 634454.641 | 451834.342 | 28   | 634504.163 | 452032.871 | 40   | 634471.184 | 452135.885 |
| 5    | 634316.760 | 451854.022 | 17   | 634456.278 | 451853.266 | 29   | 634507.525 | 452045.894 | 41   | 634468.757 | 452136.309 |
| 6    | 634324.416 | 451849.106 | 18   | 634457.948 | 451864.207 | 30   | 634508.200 | 452048.119 | 42   | 634455.215 | 452144.142 |
| 7    | 634339.695 | 451839.293 | 19   | 634462.613 | 451894.770 | 31   | 634509.797 | 452053.384 | 43   | 634447.387 | 452148.671 |
| 8    | 634353.583 | 451830.375 | 20   | 634466.341 | 451901.234 | 32   | 634507.441 | 452063.154 | 44   | 634420.981 | 452163.945 |
| 9    | 634354.848 | 451829.840 | 21   | 634478.589 | 451922.471 | 33   | 634490.952 | 452078.227 |      |            |            |
| 10   | 634385.080 | 451817.063 | 22   | 634488.459 | 451939.585 | 34   | 634493.631 | 452091.516 |      |            |            |
| 11   | 634393.079 | 451778.797 | 23   | 634488.972 | 451945.140 | 35   | 634510.709 | 452112.732 |      |            |            |
| 12   | 634425.813 | 451759.598 | 24   | 634491.640 | 451974.050 | 36   | 634520.120 | 452119.210 |      |            |            |

S=58000mp

| <b>BILANȚUL TERITORIAL - SITUAȚIA PI</b> |              |
|--|--------------|
| Zona funcțională                         | Suprafața    |
| Gc- Zonă Gospodărie comunală             | 58000        |
| <b>Total</b>                             | <b>58000</b> |



**Gospodărie  
comunală**

POT max : 60%  
CUT max : 1.2

**Centrul de  
management  
integrat al  
deșeurilor  
Târpiu(CMID)**

Retragere de la limita laterală:  
minim h/2 și minim 5m

B- 3m

INTRARE  
INCINTĂ

A- 12 m

Retragere de la  
aliniament:  
minim 5m

B- 3m

IEȘIRE  
INCINTĂ

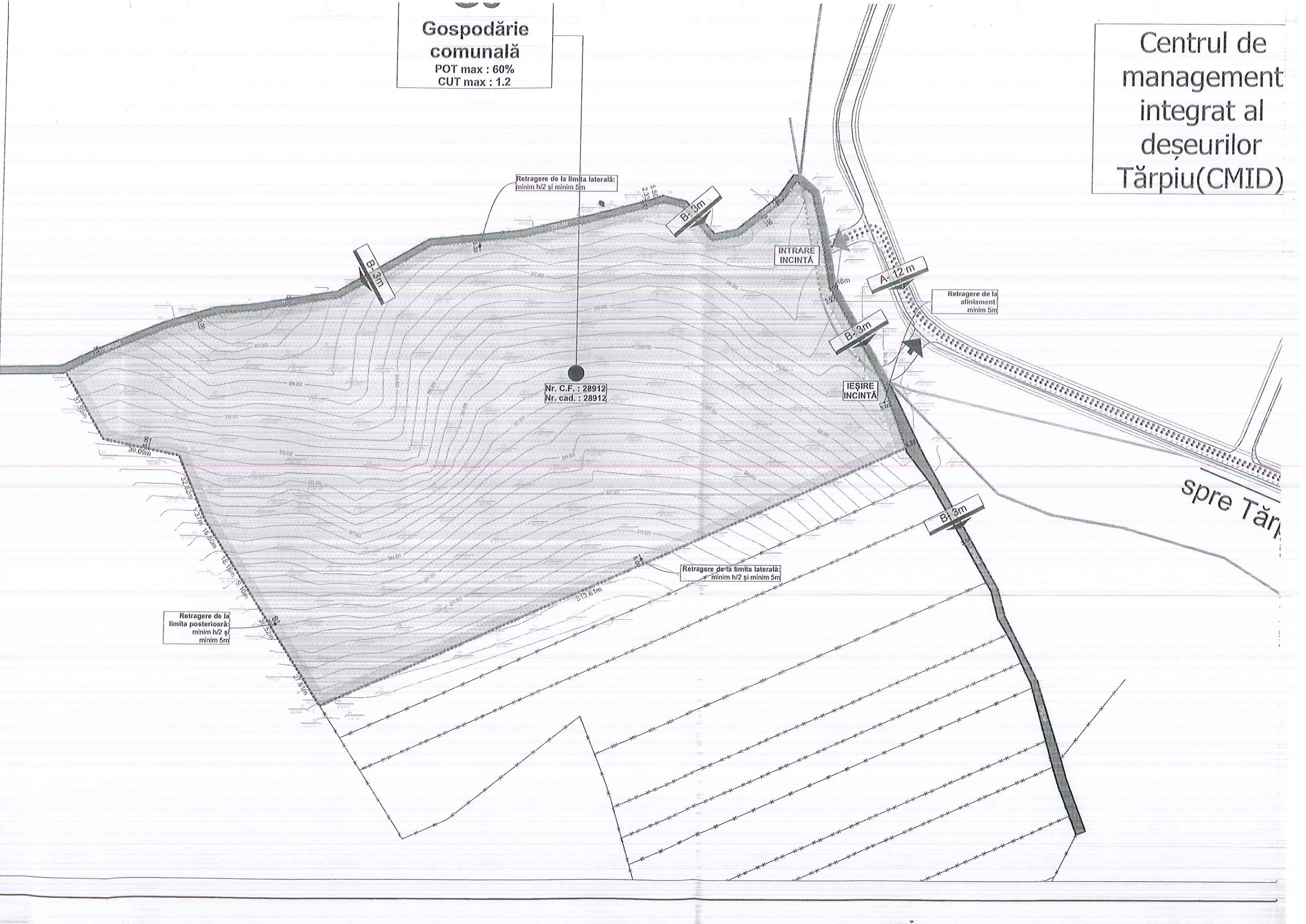
Nr. C.F. : 28912  
Nr. cad. : 28912

B- 3m

spre Târpiu

Retragere de la limita laterală:  
minim h/2 și minim 5m

Retragere de la  
limita posterioară:  
minim h/2 și  
minim 5m





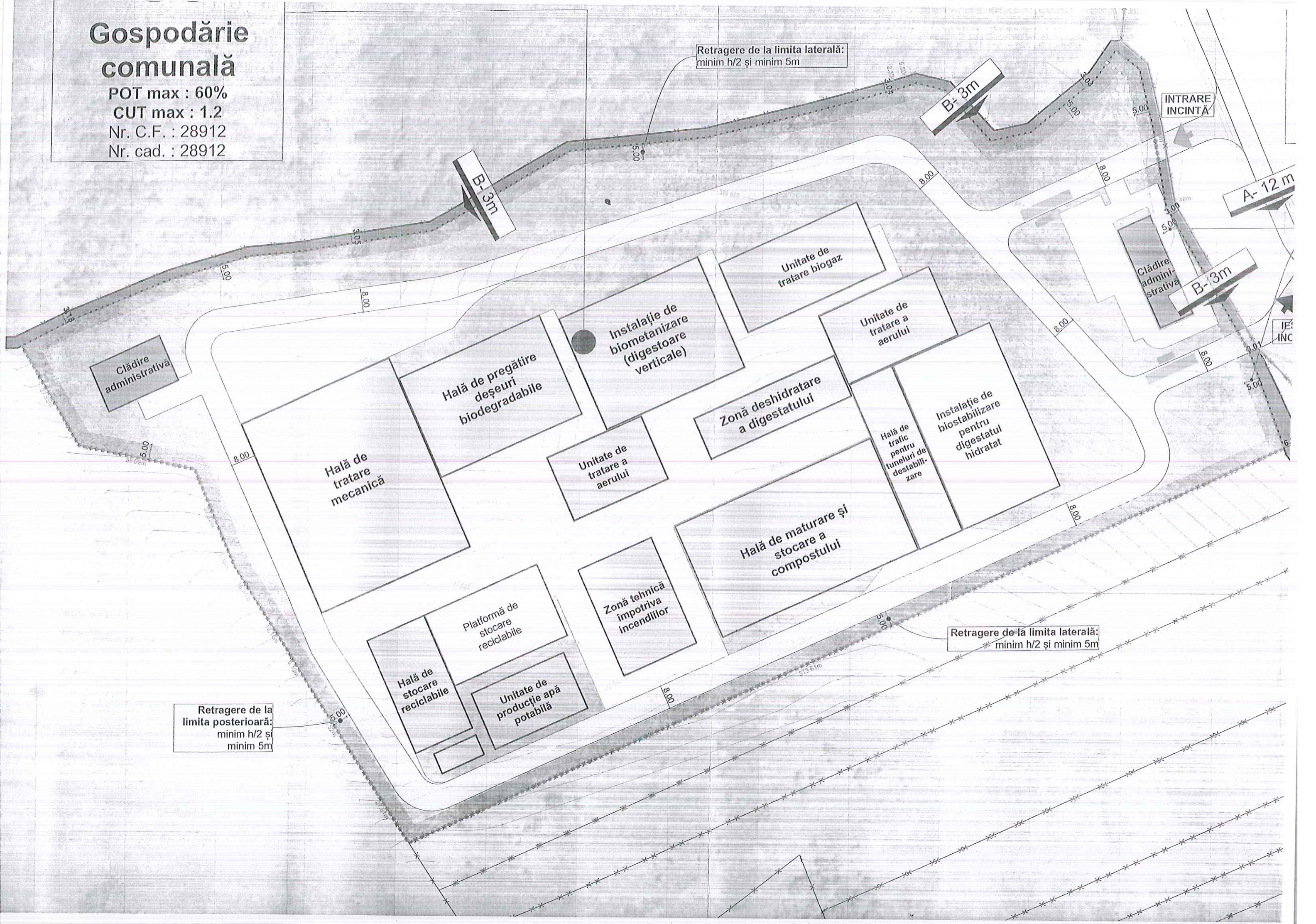
# Gospodărie comunală

POT max : 60%

CUT max : 1.2

Nr. C.F. : 28912

Nr. cad. : 28912



Retragere de la limita laterală:  
minim h/2 și minim 5m

Retragere de la limita laterală:  
minim h/2 și minim 5m

Retragere de la  
limita posterioară:  
minim h/2 și  
minim 5m

B-3m

B-3m

A-12 m

B-3m

INTRARE  
INCINTĂ

IE:  
INC